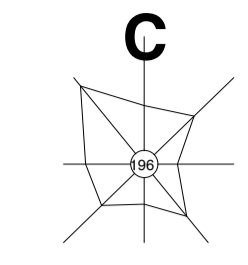
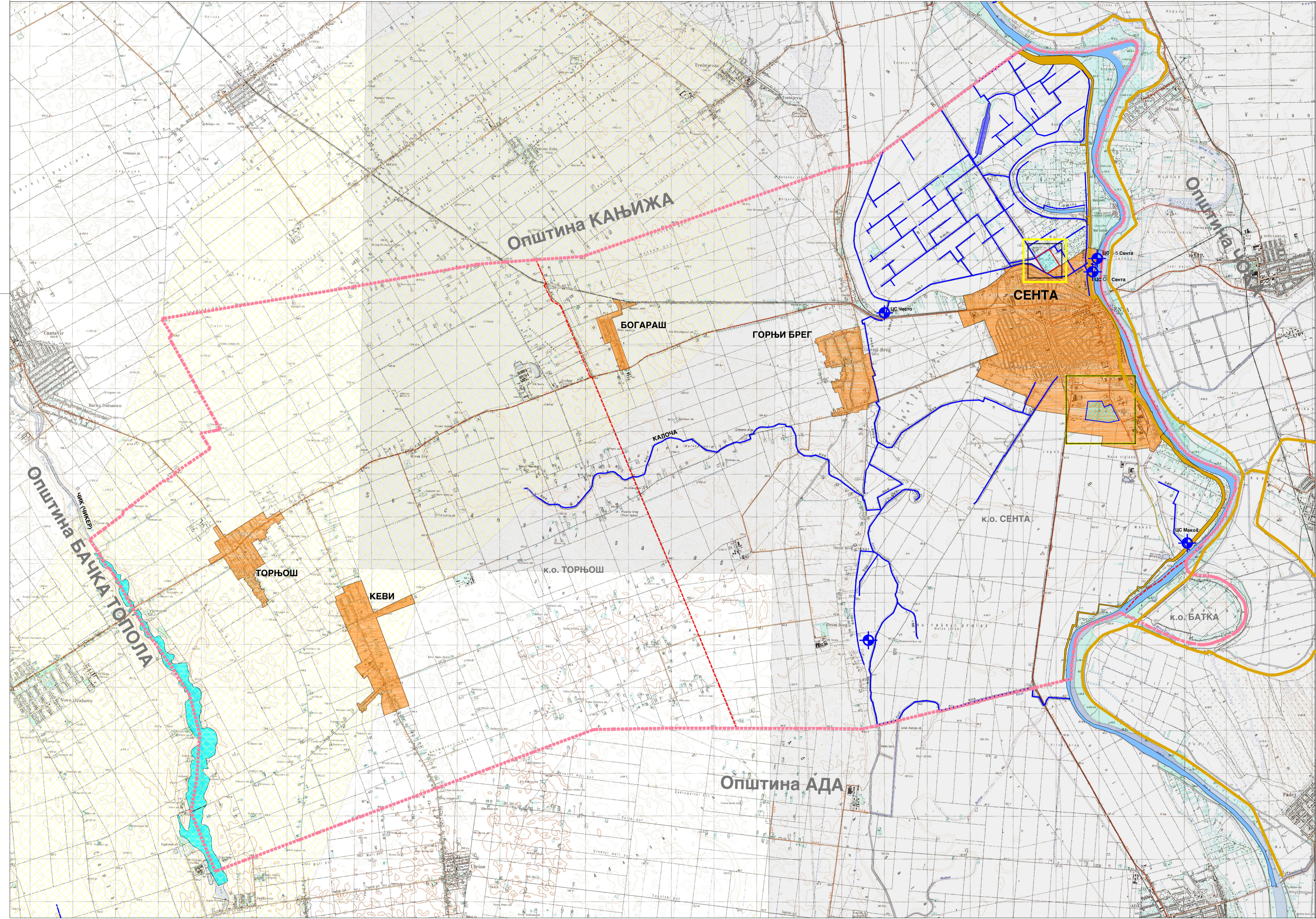
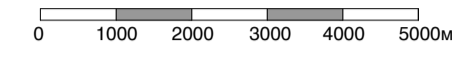


ПРОСТОРНИ ПЛАН ОПШТИНЕ

СЕНТА




Р-1:50000



РЕФЕРАЛНА КАРТА БРОЈ 3 ВОДОПРИВРЕДНА ИНФРАСТРУКТУРА

- РЕКА ТИСА И СТАРА ТИСА
- МЕЛИОРАТИВНИ КАНАЛИ
- АКУМУЛАЦИЈА "СВЕТИЋЕВО"
- АКУМУЛАЦИЈА "ЗАГОРИЦА" - ПЛАНИРАНА
- ЦРПНА СТАНИЦА
- ИЗВОРИШТЕ "СЕВЕР - РИТ"
- ИЗВОРИШТЕ "ЈУГ"
- ЗОНЕ САНИТАРНЕ ЗАШТИТЕ ИЗВОРИШТА "СЕВЕР" И "ЈУГ" (II И III ЗОНА)
- ПОТЕНЦИЈАЛНО МИКРОРЕГИОНАЛНО ИЗВОРИШТЕ
- ОДБРАМБЕНИ НАСИП

- ГРАЂЕВИНСКО ЗЕМЉИШТЕ У ГРАЂЕВИНСКОМ ПОДРУЧЈУ НАСЕЉА
- ГРАНИЦА ОБУХВАТА ПЛАНА - ГРАНИЦА ОПШТИНЕ
- ГРАНИЦА КАТАСТАРСКИХ ОПШТИНА

НОСИЛАЦ ИЗРАДЕ ПЛАНА	 ОПШТИНА: СЕНТА ОВЛАШЋЕНО ЛИЦЕ:	Печат и потпис:
ОБРАЂИВАЧ	 ЈП "ЗАВОД ЗА УРБАНИЗАМ ВОЈВОДИНЕ" ДИРЕКТОР: ПРЕДРАГ КНЕЖЕВИЋ, дипл.правник ПОМОЋНИК ДИРЕКТОРА: др АЛЕКСАНДАР ЈЕВТИЋ	Печат и потпис:
НАЗИВ ПЛАНА	ПРОСТОРНИ ПЛАН ОПШТИНЕ СЕНТА	
НАЗИВ КАРТЕ	ВОДОПРИВРЕДНА ИНФРАСТРУКТУРА	
ОДГОВОРНИ ПЛАНЕР	РАДОВАНКА ШКРЕБИЋ, дипл.инж.арх.	Печат и потпис:
САРАДНИЦИ	БРАНКО МИЛОВАНОВИЋ, дипл.инж.мелио. РАДОВАН РИСТИЋ, елек.техн.	
Е- 2678	Размера: 1 : 50000	Датум: Јун 2021.
		Број листа: 3